





LEGENDA K SITUACI D.1.:

	NOVÝ STAV
	POLOHOVIS VÝŠKOPIS STÁV. SITUACE
	KATASTRÁLNÍ MAPA HRANICE PARCEL
	HRANICE STAVENIŠTĚ

ZNAČENÍ PODÉLNÍHO OPEVNĚNÍ

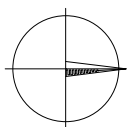
	OPEVNĚNÍ PATKOU Z LOM. KAMENE
	OPEVNĚNÍ ROVNANINOU Z LOMOVÉHO KAMENE






PŘÍČNÉ OBJEKTY

	DVOUITÉ KAMENNÉ PASY
	STABILIZACE DNA Z LOMOVÉHO KAMENE

LEGENDA INŽENÝRSKÝCH SÍTÍ:

	NADZ.VEDENÍ NN
	VEDENÍ SDĚLOVACÍ PODZ. A NADZ.



VEDOUČÍ PROJEKTANT - HIP	ING. JUCHELKA PETR													
ZODPOVĚDNÝ PROJEKTANT	ING. JUCHELKA PETR													
VYPRACOVAL	PAVLASOVÁ ANDREA													
KONTROLOVAL	ING. PAPESCHOVÁ MARTINA													
KRAJ, MěÚ	MORAVSKOSLEZSKÝ, MĚSTO ALBRECHTICE			<table><tr><td>DATUM</td><td>4/2017</td></tr><tr><td>FORMÁT</td><td>5 x A3</td></tr><tr><td>MĚŘITKO</td><td>1 : 500</td></tr><tr><td>STUPEŇ</td><td>DÚR</td></tr><tr><td>ZAK. ČÍSLO</td><td>160095</td></tr></table>	DATUM	4/2017	FORMÁT	5 x A3	MĚŘITKO	1 : 500	STUPEŇ	DÚR	ZAK. ČÍSLO	160095
DATUM	4/2017													
FORMÁT	5 x A3													
MĚŘITKO	1 : 500													
STUPEŇ	DÚR													
ZAK. ČÍSLO	160095													
OBJEDNATEL, INVESTOR	LESY ČR, s.p. - SPRÁVA TOKŮ, OBLAST POVODÍ ODRY													
NÁZEV AKCE:	VALŠTEJNKA v km 2,260 - 4,000													
NÁZEV OBJEKTU:														
NÁZEV VÝKRESU:	KOORDINAČNÍ SITUACE			<table><tr><td>Č. SOUPRAVY</td><td>Č. VÝKRESU</td></tr><tr><td></td><td>C.3.a</td></tr></table>	Č. SOUPRAVY	Č. VÝKRESU		C.3.a						
Č. SOUPRAVY	Č. VÝKRESU													
	C.3.a													