

Městský úřad Šumperk
nám. Míru 1, 787 01 Šumperk

Pracoviště: Jesenická
Odbor/oddělení: Odbor životního prostředí
Tel.: (+420) 583 388 111
Fax.: (+420) 583 213 587

Váš dopis čj.:

Ze dne:

Naše čj.: MUSP 76220/2013

Naše sp. zn.: 62034/2013 ŽPR/ALTU


Vyřizuje: Ing. Alena Turková

Tel.: (+420) 583 388 228

E-mail: alena.turkova@sumperk.cz

Datum: 20.9.2013

MĚSTSKÝ ÚŘAD ŠUMPERK Jesenická 92, 786 33 HANUŠOVICE		Číslo dopis.:
Čj.:	MUSP	Zpracováno:
Datum:	24-09-2013	Priloha:
FID:	MUMAX00	
1020:		



* M U S P X 0 1 A 2 5 7 K *

dle rozdělovníku

VEŘEJNÁ VYHLÁŠKA

OPATŘENÍ OBECNÉ POVAHY

1. Stanovení ochranného pásma I. a II. stupně vodního zdroje - vrtů HV 201 a HV 201A na pozemku parc. č. 1948/1 v k.ú. Hanušovice
2. Zrušení PHO I. stupně vodního zdroje - vrtu HV 201 na pozemku parc. č. 1948/1 v k.ú. Hanušovice stanovené rozhodnutím Okresního úřadu Šumperk - referátem životního prostředí pod čj.: Voda 2579/R-322/97-Di-231/2 ze dne 3.11.1997

Městský úřad Šumperk, Odbor životního prostředí, jako věcně příslušný vodoprávní úřad podle ustanovení § 104 odst. 2 písm. c) a § 106 zákona č. 254/2001 Sb., o vodách a o změně některých zákonů (vodní zákon), ve znění pozdějších předpisů (dále jen „vodní zákon“) a jako místně příslušný vodoprávní úřad podle ustanovení § 11 zákona číslo 500/2004 Sb., správní řád, ve znění pozdějších předpisů (dále jen „správní řád“), na základě návrhu spol. Pivovar HOLBA, a.s., se sídlem Hanušovice, Pivovarská ul. 261, PSČ 788 33, IČO: 64610276 (dále jen „navrhovatel“), podaného dne 2.8.2013

I. stanovuje

v souladu s ust. § 30 vodního zákona a v souladu s ustanovením § 171 správního řádu za účelem ochrany vydatnosti, jakosti a zdravotní nezávadnosti zdrojů podzemních vod:

1. Ochranné pásmo I. stupně vodního zdroje - vrtů HV 201 a HV 201A (dále jen „OPVZ I.st.“), které se nachází v kraji Olomouckém, okrese Šumperk, obci Hanušovice, číslo hydrogeologického rajonu 6432, ČHP 4-10-01-043, a to v rozsahu podle geodetického zaměření OPVZ I. a II. st. (lokalita - areál Pivovaru HOLBA a.s.) zpracované v 05/2013 Ing. Pavlem Potyšem, Geodezie a kartografie, Jesenická 21, 787 01 Šumperk, které je nedílnou součástí tohoto opatření. OPVZ I. st. se stanovuje uvnitř OPVZ II. st. na pozemku parc. č. 1948/1 v k.ú. Hanušovice. Je obdélníkového půdorysu rozměrů 10,15 x 15,25 m. Plocha OPVZ I. st. činí 155 m². Pozemek je oplocen.
2. Ochranné pásmo II. stupně vodního zdroje - vrtů HV 201 a HV 201A (dále jen „OPVZ II.st.“), které se nachází v kraji Olomouckém, okrese Šumperk, obci Hanušovice, číslo hydrogeologického rajonu 6432, ČHP 4-10-01-043, a to v rozsahu podle geodetického zaměření OPVZ I. a II. st. (lokalita - areál Pivovaru HOLBA a.s.) zpracované v 05/2013 Ing. Pavlem Potyšem, Geodezie a kartografie, Jesenická 21, 787 01 Šumperk, které je nedílnou součástí tohoto opatření.

OPVZ II. st. se stanuje okolo OPVZ I. st. Jedná se o vyznačený prostor v rámci parcely č. 1948/1 v k.ú. Hanušovice. Plocha OPVZ II. st. činí 1988 m².

II. stanovuje

podle ustanovení § 30 odst. 10 vodního zákona

A) ČINNOSTI poškozující nebo ohrožující vydatnost, jakost nebo zdravotní nezávadnost vodního zdroje, které nelze v OPVZ I. st. provádět; popřípadě způsob užívání pozemků a staveb v tomto pásmu ležících a to v následujícím rozsahu:

- Do prostoru OPVZ I. st. je zakázán vstup osob a manipulace s technologií pro jímání vody, s výjimkou vlastníka nebo provozovatele vodního zdroje.
- Do OPVZ I. st. není dovoleno vjíždět mechanizačními prostředky s výjimkou těch, které jsou nutné k údržbě provozovaného zařízení a k údržbě zatravněné plochy, dále provádět opravy mechanismů a jejich čištění, doplňování pohonných hmot a olejů, umísťovat zde nebo odkládat jakékoliv odpady, toxické látky, oleje a pohonné hmoty včetně obalů.
- V OPVZ I.st. není dovoleno používat přípravky na ochranu rostlin, repelenty a průmyslová hnojiva (kromě vápence a bazických hornin).
- Na pozemku je zakázáno aplikovat a skladovat statková hnojiva (např. chlévský hnůj, kejda), silážní šťávy a odpadní vody.
- Zásahy do půdních vrstev, jimiž by došlo ke zmenšení jejich krycí mocnosti, jsou kromě technického řešení spojené s využíváním vodních zdrojů zakázány.
- V OPVZ I. st. jsou zakázány jakékoliv stavební práce s výjimkou těch, které jsou nezbytné pro provedení potřebných úprav tohoto pásma (údržba objektu, oplocení apod.) a které souvisí s vodárenským využitím.
- Případné terénní nerovnosti v OPVZ I. st. budou vyrovnány tak, aby zde nedocházelo k zadržování povrchové vody.
- Zatravněná plocha OPVZ I. st. bude upravována sečením a odklizením travní hmoty minimálně 2 x ročně.
- V případě zarůstání OPVZ I. st. křovinami a dřevinami, budou tyto průběžně odstraňovány.

B) ČINNOSTI poškozující nebo ohrožující vydatnost, jakost nebo zdravotní nezávadnost vodního zdroje, které nelze v OPVZ II. st. provádět; popřípadě způsob užívání pozemků a staveb v tomto pásmu ležících a to v následujícím rozsahu:

- Při nezbytném použití dopravních prostředků poháněné palivy na bázi ropných látek je nutno minimalizovat riziko úniku paliva či mazacích směsí. Likvidaci případných úniků ropných látek je nutné provést okamžitě na náklady viníka úniku.
- V OPVZ II. st. je zakázáno budovat jiné vodní zdroje, ČOV a další potencionální zdroje znečištění.
- V případě, že bude nutné ošetřit porost prostředky na ochranu rostlin, lze použít pouze ty, které jsou uvedeny v „Seznamu registrovaných prostředků“ na ochranu rostlin, který vydává každoročně Státní rostlinolékařská správa. (Povolené přípravky pro OPVZ II. st. jsou v tomto seznamu označeny). V prostoru OPVZ II. st. je zakázáno provádět přípravu aplikačních chemických roztoků.
- Zatravněná plocha OPVZ II. st. bude upravována sečením a odklizením travní hmoty minimálně 2 x ročně.

C) TECHNICKÁ OPATŘENÍ, která je třeba v provést v OPVZ I. a II. st.:

- Hranice OPVZ I. st. se vyznačí na dobře viditelném místě /na oplocení/ tabulemi s nápisem: „Vodní zdroj. Ochranné pásmo I. stupně vodního zdroje. Nepovolaným vstup a vjezd zakázán“.

- Hranice OPVZ II. st. se vyznačí na dobře viditelných místech tabulemi s nápisem: „Vodní zdroj. Ochranné pásmo II. stupně vodního zdroje“.

III. ruší

podle ustanovení § 30 vodního zákona

PHO I. stupně vodního zdroje - vrtu HV 201 na pozemku parc. č. 1948/1 v k.ú. Hanušovice stanovené rozhodnutím Okresního úřadu Šumperk – referátem životního prostředí pod č.j.: Voda 2579/R-322/97-Di-231/2 ze dne 3.11.1997, tj. výrok III) povolení. PHO bylo stanoveno jako čtverec o stranách 10 x 10 m. Ostatní části citovaného rozhodnutí zůstávají v platnosti.

Odůvodnění

Městský úřad Šumperk, Odbor životního prostředí, obdržel dne 2.8.2013 návrh spol. Pivovar HOLBA, a.s., se sídlem Hanušovice, Pivovarská ul. 261, PSČ 788 33, IČ 64610276 (dále jen „navrhovatel“) ve věci:

- 1./ Stanovení ochranného pásma I. a II. stupně vodního zdroje - vrtů HV 201 a HV 201A na pozemku parc. č. 1948/1 v k.ú. Hanušovice.
- 2./ Zrušení PHO I. stupně vodního zdroje - vrtu HV 201 na pozemku parc. č. 1948/1 v k.ú. Hanušovice stanovené rozhodnutím Okresního úřadu Šumperk – referátem životního prostředí pod č.j.: Voda 2579/R-322/97-Di-231/2 ze dne 3.11.1997.

Návrh na stanovení OPVZ I. a II. st. včetně jejich vymezení vypracoval Ing. Petr Bartoš, Kostelec u Holešova 91, PSČ 768 43. Tento návrh byl proveden v souladu s platnými legislativními požadavky, které jsou specifikovány v § 30 vodního zákona a ve vyhlášce MŽP č. 137/1999 Sb., kterou se stanoví seznam vodárenských nádrží a zásady pro stanovení a změny OPVZ (dále jen „vyhláška č. 137/1999 Sb.“). Metodika návrhu OPVZ byla založena na zpracování dostupných materiálů, terénním šetřením a mapě půdního pokryvu.

Vodní díla - vrtu HV 201 a HV 201A se nacházejí na pozemku parc. č. 1948/1 v k.ú. Hanušovice. Vrt HV 201 - jedná se o jímací vrt, který je trvale využíván pro výrobní účely navrhovatele. Vrt HV 201 A je nově provedeným rezervním zdrojem pitné vody pro pivovarnickou výrobu navrhovatele. Jeho konstrukční řešení, hydrogeologické parametry a kvalita jímáných vod umožňuje v případě technické havárie na hlavním vodním zdroji HV 201 okamžitý přechod na tento rezervní zdroj podzemní vody.

Základní parametry vodních zdrojů:

Vrt HV 201 je hluboký 40,0 m. Je vystrojen plnou zacementovanou pažnicí o prům. 0,273 m a plnou nerezovou pažnicí o prům. 0,219 m s naváděcím kuzelem v hl. 19,0 m, od 18,0 m do 40,0 m pažnicí perforovanou PVC prům. 0,160 m. Ustálená hladina podzemní vody je 0,27 m. Nad vrtem je vybudována armaturní šachta. Vrt je osazen dvěma ponornými čerpadly. Potrubí obou čerpadel jsou připojena na společné výtlačné potrubí, které přivádí vodu do akumulární nádrže.

Vrt HV 201A je umístěn v sousedství stávající vrtané studny HV 201 na p.p.č. 1948/1. Jedná se o vrtanou studnu o průměru výstroje 273, 219 a 168 mm, hloubky 63,0 m. Jsou použity nerezové zárubnice. Perforace je v intervalu od 19,0 m do 40,0 m a od 50,0 m do 62,0 m. Do hloubky 20,0 m je provedena cementace - těsnění, meziskružní je volné. Vrt je zajištěn proti průsaku povrchové vody betonovou deskou, na níž je umístěna manipulační šachtice o prům. 1 500 mm, která chrání záhlaví vrtu. Šachtice je vyvedena 1,50 m nad upravený terén a je zakryta betonovou zákrytovou deskou, přesahující záhlaví o 0,05 m.

Do vrtu jsou osazeny 2 ponorná čerpadla v hloubce 17,5 m a 12,0 m. Na stoupacím potrubí jsou v manipulační šachtici osazeny uzávěry DN 100 a zpětné klapky DN 100.

Nový vodovod z manipulační šachty vrtu do objektu pivovaru je proveden z potrubí PP DN 100 mm, SDR 11, PN 16 v délce 21,0 m.

Vodní zdroj HV 201 byl stavebně povolen Okresním úřadem Šumperk - referátem životního prostředí v rozhodnutí pod č.j. Voda 2579/R-322/97-Di-231/2 ze dne 3.11.1997. Stavba vodního zdroje byla tímž úřadem uvedena do užívání v rozhodnutí pod č.j. Voda 950/R-203/98-Di-231/2 ze dne 15.6. 1998.

Povolení k odběru podzemních vod z vrtu HV 201 vydal Okresní úřad Šumperk, referát životního prostředí v rozhodnutí pod č.j. 2579/R-322/97-Di-231/2 ze dne 3.11.1997, jehož doba platnosti byla prodloužena Městským úřadem Šumperk, Odborem životního prostředí v rozhodnutí pod č.j.: MUSEP 40287/2007 ze dne 12.4.2007 na dobu existence vodního díla. Následně bylo toto povolení změněno Městským úřadem Šumperk, Odborem životního prostředí v rozhodnutí pod č.j.: MUSEP 8816/2013 ze dne 30.1.2013 takto:

Průměrný odběr.....	10,0	l/s
Maximální odběr.....	20,0	l/s
Maximální měsíční odběr.....	10 000,0	m ³ /měs
Roční odběr.....	120 000,0	m ³ /rok

Vodní zdroj HV 201A byl stavebně povolen Městským úřadem Šumperk, Odborem životního prostředí v rozhodnutí pod č.j.: MUSEP 11538/2013 ze dne 8.2.2013. Kolaudační souhlasem vydaným pod č.j.: MUSEP 53325/2013 ze dne 3.7. 2013 byla stavba vodního zdroje uvedena do užívání.

Povolení k odběru podzemních vod z vrtu HV 201A vydal Městský úřad Šumperk, Odbor životního prostředí v rozhodnutí pod č.j.: MUSEP 11538/2013 ze dne 8.2.2013 v tomto množství:

Průměrný povolený odběr.....	10,0	l/s
Maximální povolený odběr.....	20,0	l/s
Maximální měsíční povolený odběr.....	16,0	tis.m ³ /měs
Roční povolený odběr.....	192,0	tis. m ³ /rok

Vodoprávní úřad při stanovení OPVZ postupoval v souladu s vodním zákonem, kde se v § 30 odst. 1 uvádí (citace není úplná): „K ochraně vydatnosti, jakosti a zdravotní nezávadnosti zdrojů podzemních nebo povrchových vod využívaných nebo využitelných pro zásobování pitnou vodou s průměrným odběrem více než 10 000 m³ za rok stanoví vodoprávní úřad ochranná pásma opatřením obecné povahy (dále jen „OOP“). Vyžadují-li to závažné okolnosti, může vodoprávní úřad stanovit ochranná pásma i pro vodní zdroje s nižší kapacitou, než je uvedeno v první větě. Vodoprávní úřad může ze závažných důvodů ochranné pásmo změnit, popřípadě je zrušit. Stanovení ochranných pásem je vždy veřejným zájmem.“

Při stanovení OPVZ vycházel vodoprávní úřad z odborného posouzení stavu a potřeb ochrany vydatnosti, jakosti a zdravotní nezávadnosti vodních zdrojů ve vztahu k jeho hydrogeologickému povodí a hydrogeologickému rajónu.

Účelem OPVZ I. st. je zabezpečovat přímou ochranu vodního zdroje před znečištěním. Ochranné pásmo I. st. se navrhuje uvnitř ochranného pásma II. st. na pozemku parc. č. 1948/1 v k.ú. Hanušovice, jako plocha s oplocením. Rozsah stávajícího oplocení OPVZ I. st. neodpovídá požadavkům § 30 odst. 3 písm. d) vodního zákona a ust. § 3 vyhl. č.137/1999 Sb.. Dle citovaných předpisů OPVZ I. st. stanoví vodoprávní úřad jako souvislé území u zdrojů podzemní vody s minimální vzdáleností hranice jeho vymezení 10 m od odběrného zařízení. Vodoprávní úřad může stanovit v odůvodněných případech OPVZ I. st. v rozsahu menším, než je uvedeno výše po projednání s Ministerstvem životního prostředí (dále jen „MŽP“).

Se snížením minimální hranice vzdálenosti ochranného pásma od vodních zdrojů na p.p.č. 1948/1 v k.ú. Hanušovice vyslovilo MŽP souhlas, a to v přípisě č.j.: 6055/ENV/13, 159/570/13 ze dne 12.2.2013.

Dle ust. § 30 odst. 5 vodního zákona ochranné pásmo II. stupně se stanoví vně ochranného pásma I. stupně; může být tvořeno jedním souvislým nebo více od sebe oddělenými územími v rámci hydrologického povodí nebo hydrogeologického rajonu. Vodoprávní úřad může ochranné pásmo II. stupně, je-li to účelné, stanovovat postupně po jednotlivých územích.

OPVZ II. st. chrání vodní zdroje před ohrožením ze vzdálenějších míst a před celkovým zhoršením kvality vody. OPVZ II. stupně bylo navrženo okolo ochranného pásma I. st. na pozemku parc. č. 1948/1 v k.ú. Hanušovice. Vzhledem k tomu, že se daný prostor nachází uvnitř areálu pivovaru, byly proto hranice OPVZ II. st. vtyčeny s přihlédnutím k tomuto faktu.

Součástí návrhu OOP bylo i zrušení PHO I. stupně vodního zdroje - vrtu HV 201 na pozemku parc. č. 1948/1 v k.ú. Hanušovice stanovené rozhodnutím Okresního úřadu Šumperk - referátem životního prostředí pod č.j.: Voda 2579/R-322/97-Di-231/2 ze dne 3.11.1997, tj. výrok III) povolení. PHO bylo stanoveno jako čtverec o stranách 10 x 10 m. Tento návrh byl ze strany správního orgánu akceptován, jelikož zrušené PHO I. st. vodního zdroje bude nahrazeno novým OPVZ I. st. o větší ploše, které činí 155 m².

V souladu s ustanovením části šesté správního řádu byl návrh tohoto OOP zveřejněn v úplném znění na úřední desce Městského úřadu Šumperk a způsobem umožňujícím dálkový přístup v termínu od 12.8.2013 do 28.8.2013 a na úřední desce Městského úřadu Hanušovice a způsobem umožňujícím dálkový přístup v termínu od 13.8.2013 do 29.8.2013.

MěÚ Šumperk, OŽP v souladu s ust. § 172 odst. 1 a odst. 4 správního řádu vyzval dotčené osoby, aby k návrhu OOP podávaly písemné připomínky nebo námítky. Vodoprávní úřad taktéž projednal předložený návrh s Krajskou hygienickou službou Olomouckého kraje se sídlem v Olomouci, ÚP Šumperk, se správními orgány na oddělení přírody, lesů a zemědělství zdejšího odboru životního prostředí. Dle jejich sdělení se předložený návrh netýká jejich zájmů vyplývajících ze speciálních předpisů.

Proti zveřejněnému návrhu OOP nebyly uplatněny žádné námítky ani připomínky. Ve stanovené lhůtě nikdo nevyužil práva k nahlédnutí do spisového materiálu.

Navrhovatel doložil k žádosti tyto doklady:

- kopii katastrální mapy
- stanovisko Povodí Moravy, s.p. Brno ze dne 8.7.2013, zn.: PM033481/2013-203/Kr
- návrh OPVZ z 02/2013 zpracovatel: Ing. Petr Bartoš, Kostelec u Holešova 91, PSČ 768 43 – 2 paré
- stanovisko Ministerstva životního prostředí, odboru výkonu státní správy VIII (dále jen „MŽP“) pod č.j.: 6055/ENV/13, 159/570/13 ze dne 12.2.2013
- kopii rozhodnutí vydané Okresním úřadem Šumperk – referátem životního prostředí pod č.j. Voda 2579/R-322/97-Di-231/2 ze dne 3.11.1997
- geodetické zaměření OPVZ I. a II. st. (lokalita - areál Pivovaru HOLBA a.s.) zpracované v 05/2013 Ing. Pavlem Potyšem, Geodezie a kartografie, Jesenická 21, 787 01 Šumperk

Na základě předložených dokladů stanovil MěÚ Šumperk, OŽP opatřením obecné povahy ochranné pásmo I. a II. stupně vodního zdroje - vrtů HV 201 a HV 201A na pozemku parc. č. 1948/1 v k.ú. Hanušovice v rozsahu podaného návrhu. Podle ust. § 30 odst. 1 vodního zákona je

stanovení OPVZ vždy veřejným zájmem, proto vodoprávní úřad stanovil OPVZ a podmínky hospodaření v nich tak, aby bylo zajištěno trvale udržitelné a hospodárné užívání předmětných vodních zdrojů.

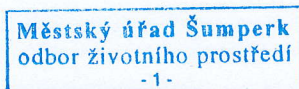
Současně tímto OOP správní orgán na základě doložených dokladů zrušil PHO I. stupně vodního zdroje - vrtu HV 201 na pozemku parc. č. 1948/1 v k.ú. Hanušovice.

Stanovená OPVZ jsou podkladem pro územní plánování území, jehož se týká a musí být v příslušném rozsahu zahrnuto do jednotlivých stupňů územně plánovací dokumentace v souladu s vyhl. č. 500/2006 Sb., o územně analytických podkladech, územně plánovací dokumentaci a způsobu evidence územně plánovací činnosti, ve znění pozdějších předpisů.

Podle ust. § 20 vodního zákona se v katastru nemovitostí evidují OPVZ údaje o způsobu ochrany nemovitostí.

Poučení

Proti opatření obecné povahy nelze v souladu s ust. § 173 odst. 2 správního řádu podat opravný prostředek. Soulad opatření obecné povahy s právními předpisy lze posoudit v přezkumném řízení. Toto opatření obecné povahy nabývá účinnosti 15. dnem po dni vyvěšení veřejné vyhlášky.



Ing. Alena Turková
vedoucí oddělení
oprávněná úřední osoba

MěÚ Šumperk, Odbor ŽP žádá podle ustanovení § 173 odst. 1 správního řádu MěÚ Hanušovice a MěÚ Šumperk o vyvěšení celého tohoto návrhu opatření obecné povahy na místě k tomu určeném (úřední desku) po dobu stanovenou zákonem (min. 15 dnů) a poté o zaslání potvrzení o vyvěšení zpět MěÚ Šumperk, Odboru ŽP. Zveřejněn je též způsobem umožňujícím dálkový přístup. Patnáctým dnem po vyvěšení se písemnost považuje za doručenou.

24. 9. 2013
.....
Vyvěšeno / den, měsíc, rok/ podpis a razítko

.....
Sejmuto /den, měsíc, rok/ podpis a razítko

Příloha:

Geodetické zaměření ochranného pásma vrtů 1. a 2. stupně (lokalita - areál Pivovaru HOLBA a.s.) zpracované v 05/2013 Ing. Pavlem Potyšem, Geodezie a kartografie, Jesenická 21, 787 01 Šumperk

K vyvěšení:

Úřední deska MěÚ Šumperk + příloha

Úřední deska Městského úřadu Hanušovice + příloha

Obdrží:

Pivovar HOLBA, a.s., se sídlem Hanušovice, Pivovarská ul. 261, PSČ 788 33 + příloha

Město Hanušovice + příloha


Povodí Moravy, s.p., Dřevařská 11, 601 75 Brno + příloha

domo + příloha

Hanušovice



Legenda: ochranné pásmo 1.stupně
ochranné pásmo 2.stupně
hranice parcel
parcelní čísla

VYPRACOVAL	MĚŘIL	KRESLIL	KONTROLOVAL		
K. Skopalová	Ing. P. Potys	K. Skopalová	Ing. Pavel Potys		
OBEC	Hanušovice	KRAJ	Olomoucký	GEODEZIE ING. PAVEL POTYS geodezie a kartografie Jesenická 21, 787 01 Šumperk, tel. 583 215 419	
OBJEDNAVATEL	Pivovar HOLBÁ, a.s., Pivovarská 261, Hanušovice				
NÁZEV AKCE	GEODETICKÉ ZAMĚŘENÍ OCHRANNÉHO PÁSMÁ VRTŮ 1. A 2. STUPNĚ LOKALITA - AREÁL PIVOVARU HOLBA A. S.			ČÍSLO ZAKÁZKY	52/2013
KAT.ÚZEMÍ	Hanušovice			POČET FORMÁTŮ	
				DATUM MĚŘENÍ	21.5.2013
				DATUM VYKRESLENÍ	30.5.2013
				SOUŘ.SYST.VÝŠK.SYST.	MĚŘÍTKO
				S-JTSK	Bpv