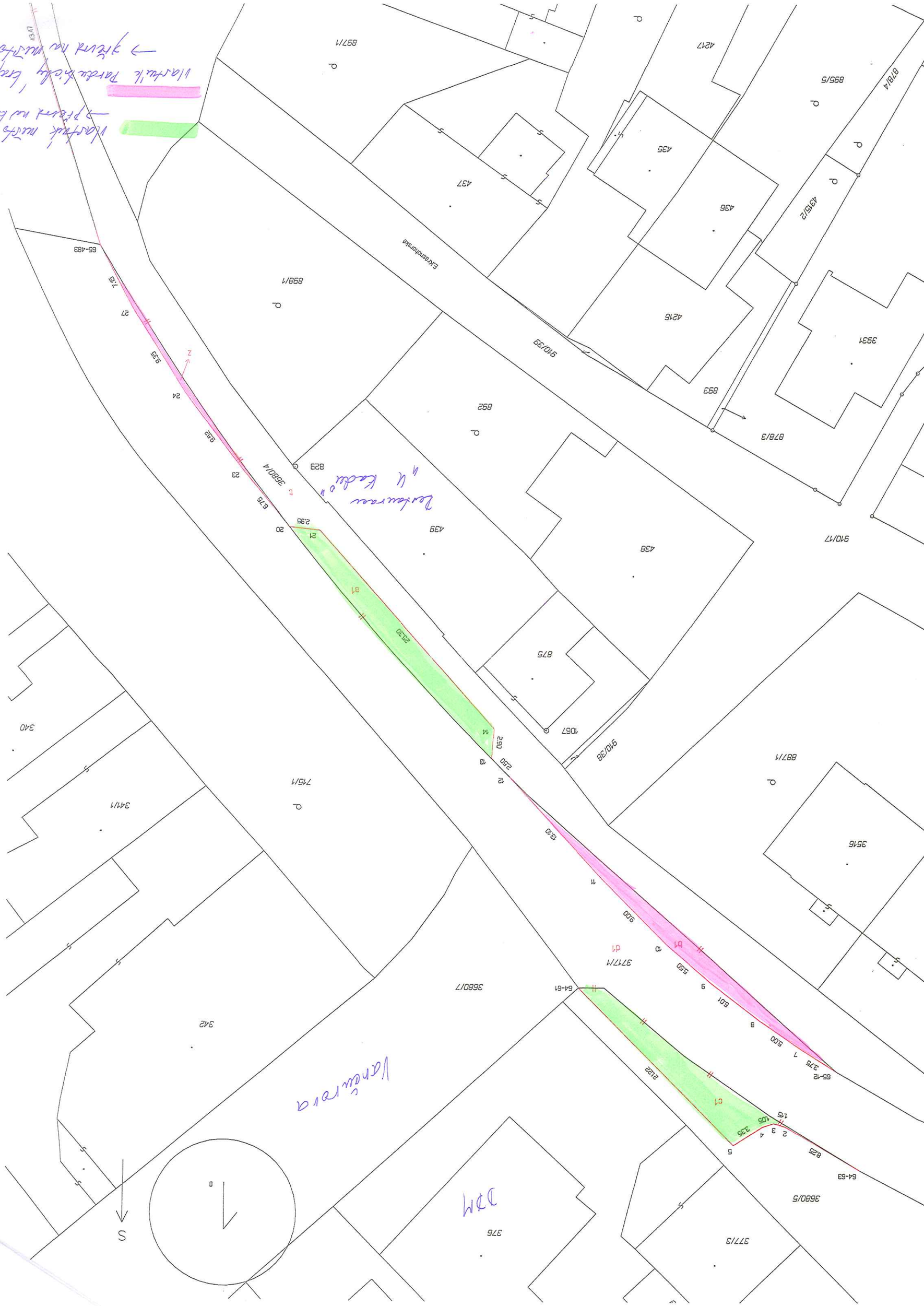
Vlastnictví místní
→ přechod na obec
Vlastnická hranice k.ú. Lesná
→ zřízení na místě
Lesná
Vanůšova
DČM
Exkursnohorská
910/39
910/17
910/38
3680/1
3680/7
3680/5
3680/4
3717/1
3771/3
3516
3931
3411
340
342
375
376
438
439
435
436
437
829
892
893
898/1
871/1
871/3
871/4
895/5
421/2
421/7
421/6
745/1
1067
a1
b1
c1
d1
a2
b2
c2
d2
65-12
64-63
64-61
65-483

Sport Centrum
Plavecký bazén
OPLETALOVÁ
Třeštínský potok
T.G.Masaryka
3669/10
3669/63
3680/4
3669/61
3947/1
3970
4308
4445
4441/2
4441/1
4431/1
4431/2
4293
3080
3302
1327
745/1
745/5
744/1
729/11
389/14
711/2
493/7
1059
62-294
62-318
62-67
S

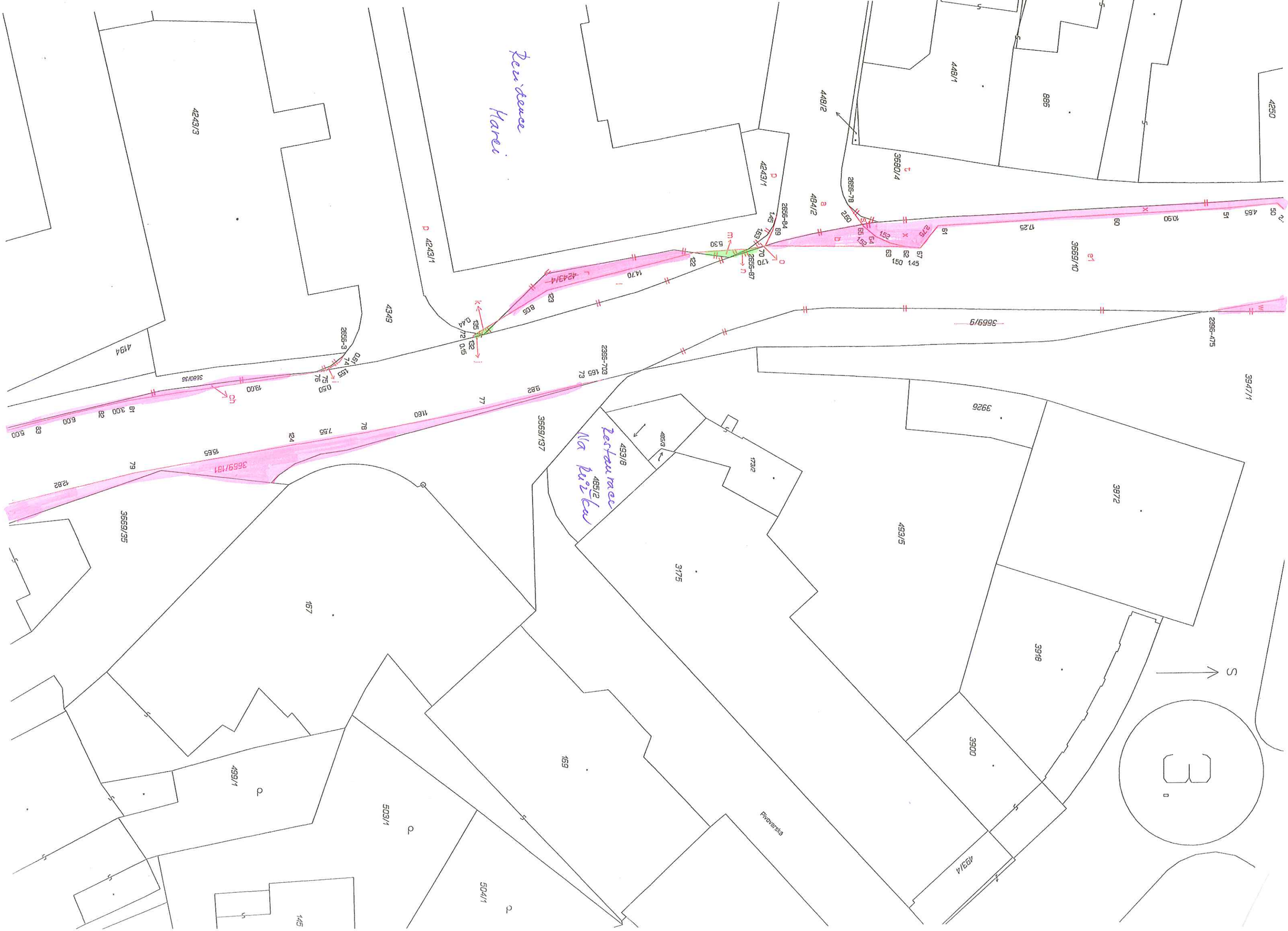
Rezidence Marei
Restaurace Na Rozcestí
Pivovarská
S
4243/3
4243/1
4243/4
4349
4194
3669/36
3669/181
3669/35
167
499/1
503/1
145
169
504/1
3669/137
499/8
465/2
173/2
3175
459/5
3926
3947/1
3872
3948
3900
493/4
3669/9
2396-475
4250
886
448/1
448/2
484/2
3660/14
3669/10
2656-79
2656-84
2656-87
2656-3
2656-703

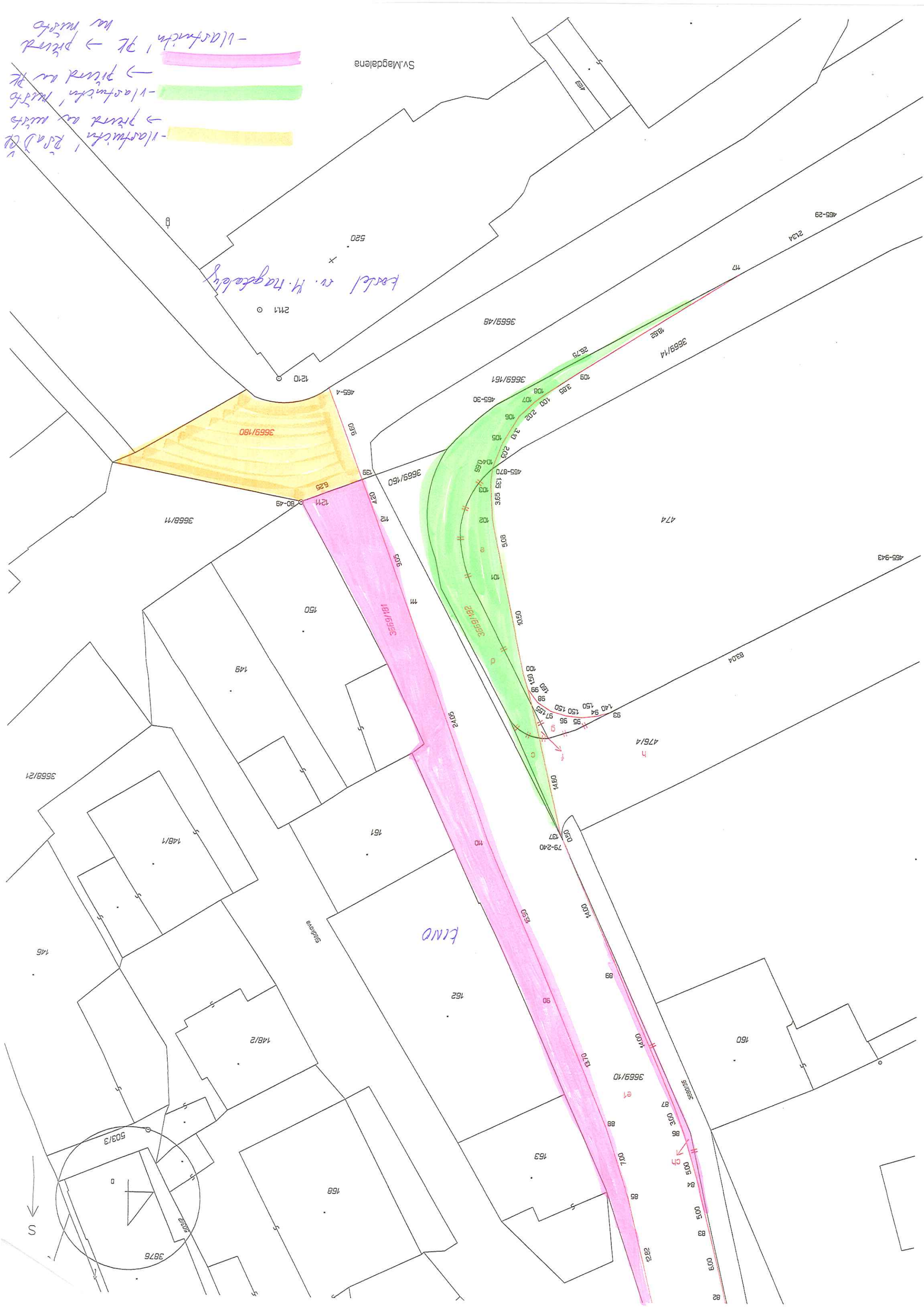
Sv.Magdalena
Sládkova
FINO
3669/180
3669/182
3669/181
3669/160
3669/48
3669/161
3669/14
3669/10
3669/5
3668/11
3668/21
3876
5031/3
474
476/4
465-943
465-29
465-30
465-4
465-870
79-240
150
149
148/1
148/2
146
161
162
163
168
160
520
211.1
1210
1211
1400
1370
1410
1430
1420
1425
1430
1440
1450
1460
1470
1480
1490
1500
1510
1520
1530
1540
1550
1560
1570
1580
1590
1600
1610
1620
1630
1640
1650
1660
1670
1680
1690
1700
1710
1720
1730
1740
1750
1760
1770
1780
1790
1800
1810
1820

VÝKAZ DOSAVADNÍHO A NOVÉHO STAVU ÚDAJŮ KATASTRU NEMOVITOSTÍ

Dosavadní stav						Nový stav													
Označení pozemku parc. číslem	Výměra parcely			Druh pozemku / Způsob využití		Označení pozemku parc. číslem	Výměra parcely			Druh pozemku / Způsob využití	Typ stavby / Způsob využití	Způs. určení výměr	Porovnání se stavem evidence právních vztahů: Díl přechází z pozemku označeného v katastru nemovitostí	dřívější poz. evidenci	Číslo listu vlastnictví	Výměra dílu		Označení dílu
	ha	m²					ha	m²								ha	m²	
474		23	54	ostat.pl. / jiná plocha		474		22	95	ostat.pl. / jiná plocha		2	474		10001		22 95	
476/4		8	50	ostat.pl. / ostat.komunikace		476/4		8	50	ostat.pl. / ostat.komunikace		2	474		10001		10	g
													476/4		10001		8 39	h
													3669/14		10001		1	f
																	8 50	
484/2		3	22	ostat.pl. / ostat.komunikace		484/2		3	34	ostat.pl. / ostat.komunikace		2	484/2		10001		3 20	a
													3669/10		4699		14	b
																	3 34	
3669/9		1	35	ostat.pl. / silnice		zaniká									-			
3669/10		27	07	ostat.pl. / silnice		3669/10		23	96	ostat.pl. / silnice		2	484/2		10001		0.39	n
													3669/9		4699		1 35	celá
													3669/10		4699		22 12	e1
													4243/1		10001		1	k
													4243/1		10001		2	m
													4243/4		4699		46	l
													4349		10001		0.17	j
																	23 96	
						3669/181		3	17	ostat.pl. / ostat.komunikace		2	3669/10		4699		3 17	
3669/14		8	71	ostat.pl. / ostat.komunikace		3669/14		7	40	ostat.pl. / ostat.komunikace		2	3669/14		10001		7 40	
						3669/182		1	90	ostat.pl. / silnice		2	474		10001		49	e
													476/4		10001		11	c
													3669/14		10001		1 30	d
																	1 90	
3669/48		6	50	ostat.pl. / silnice		3669/48		4	94	ostat.pl. / silnice		2	3669/48		2054		4 94	
						3669/180		1	56	ostat.pl. / ostat.komunikace		2	3669/48		2054		1 56	
3680/4		12	32	ostat.pl. / ostat.komunikace		3680/4	*1)	13	36	ostat.pl. / ostat.komunikace		2	484/2		10001		1	s
													3669/10		4699		1 10	x
													3680/4		10001		11 68	t
													3717/1		4699		45	b1
													3717/1		4699		10	z
																*1)	13 34	
3680/5	*4)	21	17	ostat.pl. / ostat.komunikace		3680/5		20	57	ostat.pl. / ostat.komunikace		2	3680/5		10001		20 57	
3680/36		1	32	ostat.pl. / ostat.komunikace		3680/36		1	50	ostat.pl. / ostat.komunikace		2	3669/10		4699		18	ch
													3680/36		10001		1 32	celá
													4349		10001		0.43	i
																	1 50	
3717/1	*5)	63	23	ostat.pl. / silnice		3717/1		63	91	ostat.pl. / silnice		2	3680/4		10001		64	a1
													3680/5		10001		61	c1
													3717/1		4699		62 66	d1
																	63 91	
3947/1		41	91	ostat.pl. / ostat.komunikace		3947/1		42	16	ostat.pl. / ostat.komunikace		0	3669/10		4699		25	w
													3947/1		10001		41 91	celá
																	42 16	
3970		31	26	ostat.pl. / ostat.komunikace		3970	*2)	31	39	ostat.pl. / ostat.komunikace		2	3669/10		4699		11	y
													3970		10001		31 26	celá
																*2)	31 37	
4243/1		7	19	ostat.pl. / ostat.komunikace		4243/1	*3)	7	37	ostat.pl. / ostat.komunikace		2	484/2		10001		1	o
													4243/1		10001		7 16	p
													4243/4		4699		19	r
																*3)	7 36	
4243/4			65	ostat.pl. / silnice		zaniká									-			
4349	*6)	9	92	ostat.pl. / ostat.komunikace		4349		9	91	ostat.pl. / ostat.komunikace		2	4349		10001		9 91	
	2	67	86				2	67	89									

*1) Rozdíl +2 m2 vzniklý zaokrouhlením výměr (bod 14.7b přílohy katastrální vyhlášky) u dílů nové parcely č. 3680/4
*2) Rozdíl +2 m2 vzniklý zaokrouhlením výměr (bod 14.7b přílohy katastrální vyhlášky) u dílů nové parcely č. 3970
*3) Rozdíl +1 m2 vzniklý zaokrouhlením výměr (bod 14.7b přílohy katastrální vyhlášky) u dílů nové parcely č. 4243/1
*4) Rozdíl +1 m2 vzniklý zaokrouhlením výměr (bod 14.7b přílohy katastrální vyhlášky) u dosavadní parcely č.3680/5
*5) Rozdíl -2 m2 vzniklý zaokrouhlením výměr (bod 14.7b přílohy katastrální vyhlášky) u dosavadní parcely č.3717/1
*6) Rozdíl -1 m2 vzniklý zaokrouhlením výměr (bod 14.7b přílohy katastrální vyhlášky) u dosavadní parcely č.4349

GEOMETRICKÝ PLÁN pro rozdělení pozemku

Vyhotovitel: GMD spol. s r.o. Tvrdkova 1191 56201 Ústí nad Orlicí

Číslo plánu: 3502-250/2016
Okres: Ústí nad Orlicí
Obec: Lanškroun
Kat. území: Lanškroun
Mapový list: DKM MT 5-0/31,33

Dosavadním vlastníkům pozemků byla poskytnuta možnost seznámit se v terénu s průběhem navrhovaných nových hranic, které byly označeny předepsaným způsobem: obrubníkem.

Geometrický plán ověřil úředně oprávněný zeměměřický inženýr:
Jméno, příjmení: Ing. Milan Dvořák
Číslo položky seznamu úředně oprávněných zeměměřických inženýrů: 161/95
Dne: 4. listopadu 2016 Číslo: 232/2016
Náležitostmi a přesností odpovídá právním předpisům.

Katastrální úřad souhlasí s očíslováním parcel.
KÚ pro Pardubický kraj
KP Pardubice
Michal Pecháček
PGP-1892/2016-611
2016.11.11 08:06:22 CET

Stejnopis ověřil úředně oprávněný zeměměřický inženýr:
Jméno, příjmení: Ing. Milan Dvořák
Číslo položky seznamu úředně oprávněných zeměměřických inženýrů: 161/95
Dne: 11. 11. 2016 Číslo: 757/2016
Tento stejnopis odpovídá geometrickému plánu v elektronické podobě uloženému v dokumentaci katastrálního úřadu.

Ověření stejnopisu geometrického plánu v listinné podobě.
Ing. Milan DVOŘÁK Úředně oprávněný zeměměřický inženýr

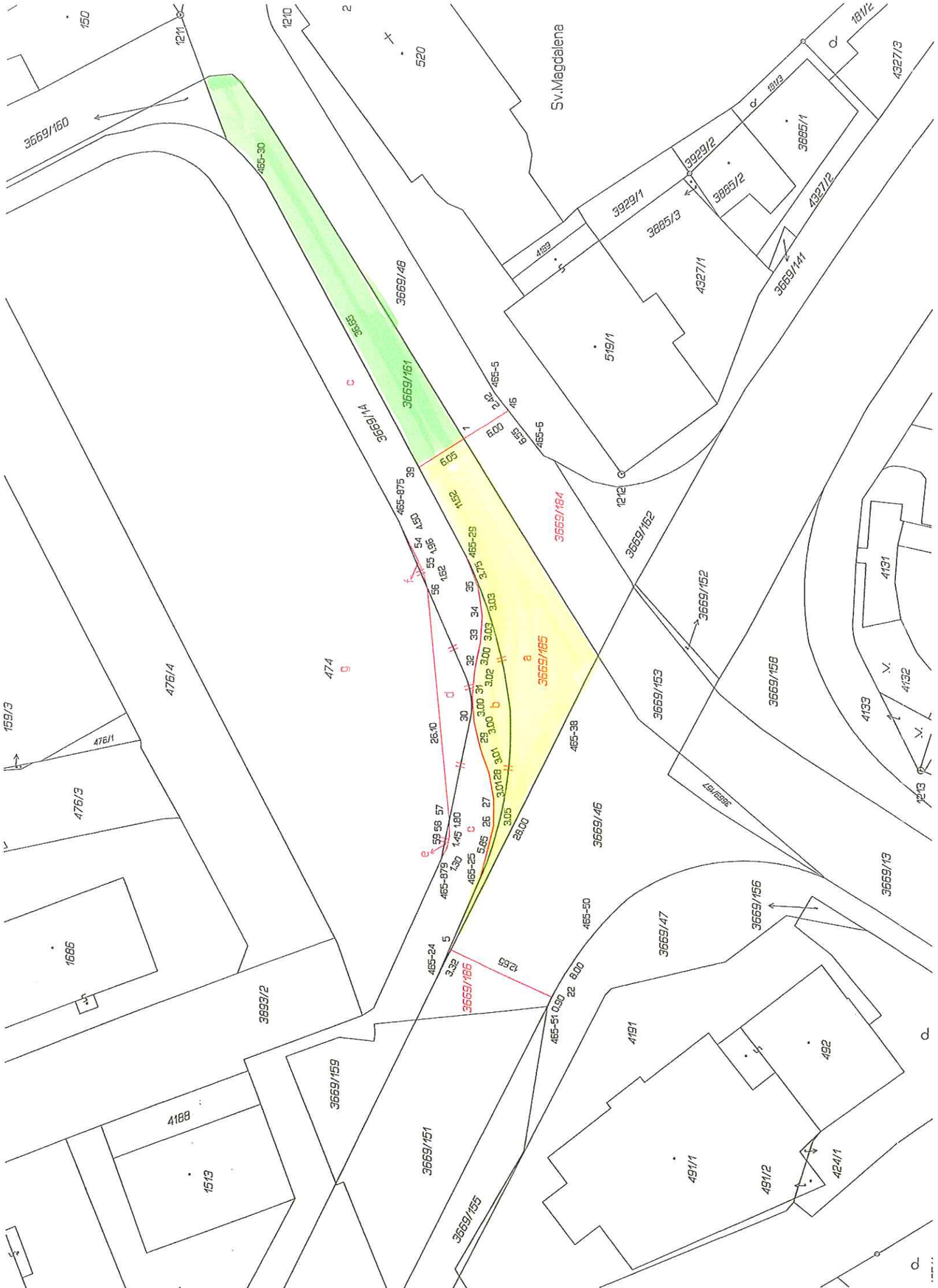
Sv.Magdalena
3669/160
3669/48
3669/161
3669/164
3669/165
3669/152
3669/153
3669/158
3669/46
3669/47
3669/156
3669/13
3669/151
3669/155
3669/159
3929/1
3929/2
3885/1
3885/2
3885/3
4327/1
4327/2
4327/3
3669/141
519/1
1212
1211
1210
181/2
181/3
4131
4132
4133
476/4
476/1
476/3
159/3
1686
3893/2
4188
1513
4191
492
491/1
491/2
424/1
465-30
465-5
465-6
465-24
465-25
465-29
465-38
465-50
465-51
465-875
465-879
465-25
465-29
465-24
465-51
465-879
465-875
465-50
465-38
465-29
465-25